

Comune di Lucinasco

PROVINCIA DI IMPERIA

VERBALE DI DELIBERAZIONE DELLA GIUNTA COMUNALE N° 52

OGGETTO:

LEGGE QUADRO IN MATERIA DI INCENDI BOSCHIVI (LEGGE 353 DEL 21 NOVEMBRE 2000) AGGIORNAMENTO DEL CATASTO DELLE AREE PERCORSE DAL FUOCO.

Nell'anno DUEMILAVENTIDUE addì TRE del mese di NOVEMBRE alle ore 10:00 nella sede Comunale, si è riunita la GIUNTA COMUNALE.

Risultano:

| NOMINATIVO | PRESENTE | ASSENTE |
|------------------------|-----------------|----------------|
| ABBO MARILENA | X | |
| BORIASCO ANNA | X | |
| PALUMBO PIETRO ANTONIO | X | |
| TOTALE | 3 | 0 |

Presiede la Signora: ABBO MARILENA (Presidente)

Partecipa alla seduta il Vice Segretario Comunale Signor: DOTT. MARRESE DIEGO

Riconosciuto legale il numero degli intervenuti, il presidente dichiara aperta la seduta per la trattazione dell'oggetto sopra indicato.

LA GIUNTA COMUNALE

PREMESSO che le disposizioni contenute nella Legge 21 novembre 2000, n. 353, “Legge quadro in materia di incendi boschivi” sono finalizzate alla conservazione e alla difesa dagli incendi del patrimonio boschivo nazionale quale bene insostituibile per la qualità della vita e costituiscono principi fondamentali dell’ordinamento ai sensi dell’articolo 117 della Costituzione;

CONSIDERATO che per il conseguimento delle finalità di cui alla Legge 353/2000 gli Enti competenti svolgono in modo coordinato attività di previsione, di prevenzione e di lotta attiva contro gli incendi boschivi con mezzi da terra e aerei nel rispetto delle competenze previste dal Decreto Legislativo n. 112/1998 nonché attività di formazione, informazione ed educazione ambientali;

RICHIAMATA la delibera di Giunta Comunale numero 33 in data 30 Novembre 2017 con la quale si censiva, tramite apposito catasto, i soprassuoli già percorsi dal fuoco ai sensi del 2° comma dell’articolo 10 della Legge n. 353 del 21/11/2000;

VISTO che ai sensi dell’articolo 10 comma 2 della citata Legge 21 Novembre 2000, numero 353, i Comuni devono aggiornare il catasto di cui all’oggetto, avvalendosi anche dei rilievi effettuati dal Corpo Forestale dello Stato;

CONSIDERATO che ai sensi dello stesso articolo 10 i Comuni devono pubblicare per trenta giorni all’Albo Pretorio Comunale gli elenchi dei predetti soprassuoli per eventuali osservazioni e che, decorso tale termine, valutate le eventuali osservazioni, devono provvedere all’approvazione degli stessi elenchi definitivi e delle relative perimetrazioni così come forniti dal Corpo Forestale dello Stato;

ATTESO che l’aggiornamento degli elenchi delle aree percorse dal fuoco comporta l’inserimento delle prescrizioni relative ai divieti di cui al comma 1, o la cancellazione solo dopo che siano trascorsi i periodi rispettivamente indicati, per ciascun divieto, dal medesimo comma 1 di cui alla normativa in argomento;

RICHIAMATE le comunicazioni del Corpo forestale dello Stato;

CONSIDERATO che, in conformità alle comunicazioni sopra richiamate, l’Ufficio Tecnico Comunale ha predisposto un elaborato riportante l’elenco tabellare dei soprassuoli percorsi dal fuoco e l’esatta perimetrazione delle aree da sottoporre a vincolo secondo quanto indicato all’articolo 10 della Legge 353/2000;

ACQUISITO il parere di regolarità tecnica ex articolo 49 del Decreto Legislativo numero 267/2000 e ss.mm. ii. da parte del Responsabile dell’Area Tecnica e dato atto che la presente deliberazione non necessita del parere di regolarità contabile, non comportando riflessi diretti o indiretti sulla situazione economica finanziaria o sul patrimonio dell’Ente;

AD UNANIMITA’ di voti favorevoli e palesi;

DELIBERA


1. DI APPROVARE, ai sensi del 2° comma dell’articolo 10 della Legge 353 del 21 Novembre 2000, l’allegato elenco tabellare dei soprassuoli percorsi dal fuoco quale parte integrante e

sostanziale della presente deliberazione, finalizzato all'aggiornamento del catasto di cui alla delibera della Giunta Comunale numero 33 in data 30 Novembre 2017;

2. DI DARE ATTO che la presente deliberazione, unitamente agli atti allegati, sarà depositata in libera visione al pubblico per la durata di trenta giorni interi e consecutivi, per la presentazione di eventuali osservazioni, come stabilito dall'articolo 10 comma 2 della Legge numero 353/2000 provvedendo alla pubblicazione dell'avviso anche sul sito internet del Comune di Lucinasco;
3. DI INCARICARE l'Ufficio Tecnico all'invio, al termine della suddetta pubblicazione e delle procedure di valutazione sulle eventuali osservazioni presentate, degli elenchi definitivi delle aree percorse da incendio, gravate dai divieti di cui all'articolo 10 comma 1 della legge 21 Novembre 2000 numero 353, all'organo politico per la loro approvazione ed inserimento definitivo nel catasto Incendi e per l'aggiornamento del Piano di Fabbricazione vigente, relativamente alle zone interessate, con l'inserimento dei vincoli di cui alla normativa in argomento;
4. DI EVIDENZIARE che l'atto in questione non comporta impegno di spesa né diminuzione di entrata;

Dopodiché, con successiva separata ed unanime votazione espressa in forma palese, per alzata di mano dai componenti presenti e votanti, il presente atto è stato dichiarato immediatamente eseguibile ex articolo 134, comma 4, del Testo Unico degli Enti Locali approvato con Decreto Legislativo 18 Agosto 2000, numero 267, stante l'urgenza di continuare nell'iter burocratico ed arrivare alla conclusione – perfezionamento dello stesso.=

-----o0000O00000o0000-----



Comune di Lucinasco

(Provincia di Imperia)

CATASTO DELLE AREE PERCORSE DAL FUOCO

| Foglio | Mappale | Superficie mq. | Qualità | Data Incendio | Superficie bruciata |
|--------|---------|----------------|--------------|---------------|---------------------|
| 1 | 632 | 1.164 | cast. frutto | 26.03.2009 | in parte |
| 1 | 633 | 771 | bosco alto | 26.03.2009 | in parte |
| 1 | 634 | 3.200 | bosco alto | 26.03.2009 | in parte |

| Foglio | Mappale | Superficie mq. | Qualità | Data Incendio | Superficie bruciata |
|--------|----------|----------------|----------|---------------|---------------------|
| 2 | Negativo | Negativo | Negativo | Negativo | Negativo |


| Foglio | Mappale | Superficie mq. | Qualità | Data Incendio | Superficie bruciata |
|--------|----------|----------------|----------|---------------|---------------------|
| 3 | Negativo | Negativo | Negativo | Negativo | Negativo |

| Foglio | Mappale | Superficie mq. | Qualità | Data Incendio | Superficie bruciata |
|--------|----------|----------------|----------|---------------|---------------------|
| 4 | Negativo | Negativo | Negativo | Negativo | Negativo |

| Foglio | Mappale | Superficie mq. | Qualità | Data Incendio | Superficie bruciata |
|--------|---------|----------------|---------------|---------------|---------------------|
| 5 | 28 | 3527 | uliveto | 10.08.2012 | in parte |
| 5 | 34 | 1948 | uliveto | 10.08.2012 | in parte |
| 5 | 42 | 1459 | uliveto | 10.08.2012 | in parte |
| 5 | 43 | 2008 | uliveto | 10.08.2012 | in parte |
| 5 | 44 | 1074 | uliveto | 10.08.2012 | in parte |
| 5 | 47 | 2050 | uliveto | 10.08.2012 | in parte |
| 5 | 120 | 548 | uliveto | 10.08.2012 | in parte |
| 5 | 49 | 622 | bosco ceduo | 10.08.2012 | in parte |
| 5 | 50 | 394 | bosco ceduo | 10.08.2012 | in parte |
| 5 | 181 | 2210 | Incolto prod. | 10.08.2012 | in parte |

| Foglio | Mappale | Superficie mq. | Qualità | Data Incendio | Superficie bruciata |
|--------|----------|----------------|----------|---------------|---------------------|
| 6 | Negativo | Negativo | Negativo | Negativo | Negativo |

| Foglio | Mappale | Superficie mq. | Qualità | Data Incendio | Superficie bruciata |
|--------|----------|----------------|----------|---------------|---------------------|
| 7 | Negativo | Negativo | Negativo | Negativo | Negativo |



Comune di Lucinasco

(Provincia di Imperia)

| Foglio | Mappale | Superficie mq. | Qualità | Data Incendio | Superficie bruciata |
|--------|----------|----------------|----------|---------------|---------------------|
| 8 | Negativo | Negativo | Negativo | Negativo | Negativo |

| Foglio | Mappale | Superficie mq. | Qualità | Data Incendio | Superficie bruciata |
|--------|---------|----------------|--------------|---------------|---------------------|
| 9 | 168 | 2.175 | pascolo | 09.03.2010 | in parte |
| 9 | 169 | 834 | incolt ster | 09.03.2010 | in parte |
| 9 | 170 | 1.146 | pascolo | 09.03.2010 | in parte |
| 9 | 171 | 908 | pascolo | 09.03.2010 | in parte |
| 9 | 172 | 4.468 | bosco alto | 09.03.2010 | in parte |
| 9 | 64 | 216 | cast frutto | 05.03.2015 | totale |
| 9 | 47 | 3.679 | bosco alto | 05.03.2015 | in parte |
| 9 | 58 | 1.700 | cast. frutto | 05.03.2015 | in parte |
| 9 | 59 | 736 | cast. Frutto | 05.03.2015 | in parte |
| 9 | 60 | 330 | cast. Frutto | 05.03.2015 | in parte |
| 9 | 61 AA | 800 | pascolo | 05.03.2015 | in parte |
| 9 | 61 AB | 1.103 | cast. frutto | 05.03.2015 | in parte |
| 9 | 62 | 1.832 | bosco alto | 05.03.2015 | in parte |
| 9 | 63 | 1.450 | cast frutto | 05.03.2015 | in parte |
| 9 | 65 | 494 | pascolo | 05.03.2015 | in parte |
| 9 | 66 | 1.594 | cast frutto | 05.03.2015 | in parte |
| 9 | 220 | 2.859 | uliveto | 05.03.2015 | in parte |
| 9 | 221 | 1.262 | cast frutto | 05.03.2015 | in parte |
| 9 | 213 | 18.105 | bosco ceduo | 13.11.2016 | 1.46 |

| Foglio | Mappale | Superficie mq. | Qualità | Data Incendio | Superficie bruciata |
|--------|----------|----------------|----------|---------------|---------------------|
| 10 | Negativo | Negativo | Negativo | Negativo | Negativo |

| Foglio | Mappale | Superficie mq. | Qualità | Data Incendio | Superficie bruciata |
|--------|----------|----------------|----------|---------------|---------------------|
| 11 | Negativo | Negativo | Negativo | Negativo | Negativo |


| Foglio | Mappale | Superficie mq. | Qualità | Data Incendio | Superficie bruciata |
|--------|---------|----------------|-------------|---------------|---------------------|
| 12 | 105 | 3.412 | bosco alto | 09.03.2010 | in parte |
| 12 | 130 | 1.559 | cast frutto | 09.03.2010 | in parte |
| 12 | X014 | == | == | 09.03.2010 | in parte |
| 12 | 128 | 2.120 | pascolo | 09.03.2010 | in parte |
| 12 | 127 | 5.563 | cast frutto | 09.03.2010 | in parte |
| 12 | 124 | 2.038 | cast frutto | 09.03.2010 | in parte |
| 12 | 123 | 2.978 | bosco ceduo | 09.03.2010 | in parte |



Comune di Lucinasco

(Provincia di Imperia)

| | | | | | |
|----|------|-------|-------------|------------|----------|
| 12 | 62 | 4.822 | pascolo | 09.03.2010 | in parte |
| 12 | 74 | 3.788 | pascolo | 09.03.2010 | in parte |
| 12 | 52 | 1.590 | pascolo | 09.03.2010 | in parte |
| 12 | 91 | 3.964 | pascolo | 09.03.2010 | in parte |
| 12 | 93 | 2.879 | pascolo | 09.03.2010 | in parte |
| 12 | 155 | 1.105 | cast frutto | 09.03.2010 | in parte |
| 12 | 156 | 1.340 | bosco ceduo | 09.03.2010 | in parte |
| 12 | 418 | 900 | cast frutto | 09.03.2010 | in parte |
| 12 | 430 | 2.332 | pascolo | 09.03.2010 | in parte |
| 12 | X017 | == | == | 09.03.2010 | in parte |
| 12 | 87 | 3.377 | bosco ceduo | 09.03.2010 | totale |
| 12 | 88 | 3.196 | pascolo | 09.03.2010 | totale |
| 12 | 90 | 2.993 | bosco ceduo | 09.03.2010 | totale |
| 12 | 92 | 1.814 | bosco alto | 09.03.2010 | totale |
| 12 | 132 | 843 | bosco ceduo | 09.03.2010 | totale |
| 12 | 133 | 989 | cast frutto | 09.03.2010 | totale |
| 12 | 134 | 2.073 | cast frutto | 09.03.2010 | totale |
| 12 | 135 | 2.604 | bosco alto | 09.03.2010 | totale |
| 12 | 136 | 2.139 | bosco alto | 09.03.2010 | totale |
| 12 | 137 | 4.192 | bosco ceduo | 09.03.2010 | totale |
| 12 | 138 | 3.034 | bosco ceduo | 09.03.2010 | totale |
| 12 | 139 | 2.814 | bosco ceduo | 09.03.2010 | totale |
| 12 | 140 | 1.991 | cast frutto | 09.03.2010 | totale |
| 12 | 141 | 3.060 | pascolo | 09.03.2010 | totale |
| 12 | 143 | 1.872 | bosco ceduo | 09.03.2010 | totale |
| 12 | 144 | 1.482 | bosco ceduo | 09.03.2010 | totale |
| 12 | 145 | 2.155 | bosco ceduo | 09.03.2010 | totale |
| 12 | 146 | 1.326 | pascolo | 09.03.2010 | totale |
| 12 | 406 | 1.169 | bosco ceduo | 09.03.2010 | totale |
| 12 | 436 | 1.863 | bosco ceduo | 09.03.2010 | totale |
| 12 | 444 | 1.774 | bosco alto | 09.03.2010 | totale |
| 12 | 449 | 1.906 | bosco ceduo | 09.03.2010 | totale |
| 12 | 450 | 3.141 | bosco ceduo | 09.03.2010 | totale |
| 12 | 468 | 85 | bosco alto | 09.03.2010 | totale |
| 12 | 474 | 16 | ente urbano | 09.03.2010 | totale |
| 12 | 491 | == | == | 09.03.2010 | totale |
| 12 | X016 | == | == | 09.03.2010 | totale |
| 12 | 36 | 1.687 | pascolo | 09.03.2010 | totale |
| 12 | 37 | 1.668 | bosco ceduo | 09.03.2010 | totale |
| 12 | 38 | 2.607 | bosco alto | 09.03.2010 | totale |
| 12 | 39 | 2.395 | bosco alto | 09.03.2010 | totale |
| 12 | 40 | 4.947 | bosco alto | 09.03.2010 | totale |
| 12 | 41 | 1.360 | bosco alto | 09.03.2010 | totale |
| 12 | 42 | 2.446 | bosco alto | 09.03.2010 | totale |
| 12 | 43 | 7.854 | bosco alto | 09.03.2010 | totale |
| 12 | 44 | 2.277 | pascolo | 09.03.2010 | totale |
| 12 | 45 | 1.986 | pascolo | 09.03.2010 | totale |



Comune di Lucinasco

(Provincia di Imperia)

| | | | | | |
|----|----|--------|-------------|------------|--------|
| 12 | 47 | 1.554 | pascolo | 09.03.2010 | totale |
| 12 | 61 | 1.520 | pascolo | 09.03.2010 | totale |
| 12 | 75 | 2.010 | pascolo | 09.03.2010 | totale |
| 12 | 76 | 6.810 | pascolo | 09.03.2010 | totale |
| 12 | 78 | 4.704 | pascolo | 09.03.2010 | totale |
| 12 | 79 | 1.438 | pascolo | 09.03.2010 | totale |
| 12 | 80 | 10.800 | cast frutto | 09.03.2010 | totale |
| 12 | 81 | 1.505 | bosco alto | 09.03.2010 | totale |
| 12 | 82 | 2.230 | bosco ceduo | 09.03.2010 | totale |
| 12 | 83 | 3.067 | bosco ceduo | 09.03.2010 | totale |
| 12 | 85 | 5.278 | pascolo | 09.03.2010 | totale |
| 12 | 86 | 4.203 | bosco alto | 09.03.2010 | totale |

| Foglio | Mappale | Superficie mq. | Qualità | Data Incendio | Superficie bruciata |
|--------|---------|-------------------|--------------|------------------|------------------------|
| 13 | 74 | 2.710 | pascolo | 08.03.2010 | in parte |
| 13 | 75 | 8.509 | pascolo | 08.03.2010 | in parte |
| 13 | 76 | 4.612 | pascolo | 08.03.2010 | in parte |
| 13 | 77 | 9.229 | pascolo | 08.03.2010 | totale |
| 13 | 78 | 2.266 | pascolo | 08.03.2010 | totale |
| 13 | 79 | 1.279 | pascolo | 08.03.2010 | in parte |
| 13 | 80 | 2.780 | pascolo | 08.03.2010 | in parte |
| 13 | 334 | == | == | 08.03.2010 | in parte |
| 13 | 38 | 7.075 | bosco ceduo | 09.03.2010 | in parte |
| 13 | 41 | 9.019 | pascolo | 09.03.2010 | in parte |
| 13 | 42 | 6.174 | pascolo | 09.03.2010 | in parte |
| 13 | 43 | 6.085 | pascolo | 09.03.2010 | in parte |
| 13 | 45 | 2.819 | pascolo | 09.03.2010 | in parte |
| 13 | 46 | 5.793 | pascolo | 09.03.2010 | in parte |
| 13 | 47 | 3.434 | pascolo | 09.03.2010 | in parte |
| 13 | 48 | 3.314 | pascolo | 09.03.2010 | in parte |
| 13 | 49 | 2.700 | pascolo | 09.03.2010 | in parte |
| 13 | 59 | 1.136 | pascolo | 09.03.2010 | in parte |
| 13 | 62 | 4.853 | pascolo | 09.03.2010 | in parte |
| 13 | X0016 | == | == | 09.03.2010 | in parte |
| 13 | 239 | 5.675 | pascolo | 09.03.2010 | in parte |
| 13 | X015 | == | == | 09.03.2010 | totale |
| 13 | 249 | 1.660 | pascolo | 09.03.2010 | totale |
| 13 | 248 | 2.900 | pascolo | 09.03.2010 | totale |
| 13 | 226 | 4.310 | pascolo | 09.03.2010 | totale |
| 13 | 60 | 156 | incolto prod | 09.03.2010 | totale |
| 13 | 40 | 10.219 | pascolo | 09.03.2010 | totale |

Letto, confermato e sottoscritto

Il Presidente
ABBO MARILENA
_____ F.to _____

Il Vice Segretario Comunale
DOTT. MARRESE DIEGO
_____ F.to _____

N° 519/2022

CERTIFICATO DI PUBBLICAZIONE

Si certifica che copia del presente verbale verrà pubblicata all'Albo Pretorio del Comune dal giorno 16/11/2022 per rimanervi 15 giorni interi e consecutivi.

Lucinasco, li 16/11/2022

Il Vice Segretario Comunale
DOTT. MARRESE DIEGO
_____ F.to _____

PARERI RILASCIATI

Parere favorevole in ordine alla regolarità tecnica, rilasciato dal responsabile dell'Area Tecnica, ai sensi dell'articolo 49, comma 1, del TUEL Decreto Legislativo 18 Agosto 2000, numero 267 e successive modificazioni ed integrazioni.

Il Responsabile dell'Area Tecnica
Dott.ssa Marilena ABBO
_____ F.to _____

DICHIARAZIONE DI ESECUTIVITA'

La presente deliberazione è divenuta esecutiva:

- [] Per decorrenza termini art. 134, comma 3, del Testo Unico degli Enti Locali (D. Lgs. n. 267/2000).
[X] In quanto dichiarata immediatamente eseguibile.

Il Vice Segretario Comunale
DOTT. MARRESE DIEGO
_____ F.to _____

Copia conforme all'originale per uso amministrativo.

Il Vice Segretario Comunale



